

# CORREDOR VERDE BAJO ADARVE

 USTED ESTÁ AQUÍ



Fondo Europeo de Desarrollo Regional  
**UNA MANERA DE HACER EUROPA**



UNIÓN EUROPEA

Las operaciones de la EDUSI de Priego de Córdoba están cofinanciadas el 80% por el FEDER y el 20% por el Ayuntamiento

## PUENTE LLOVÍA

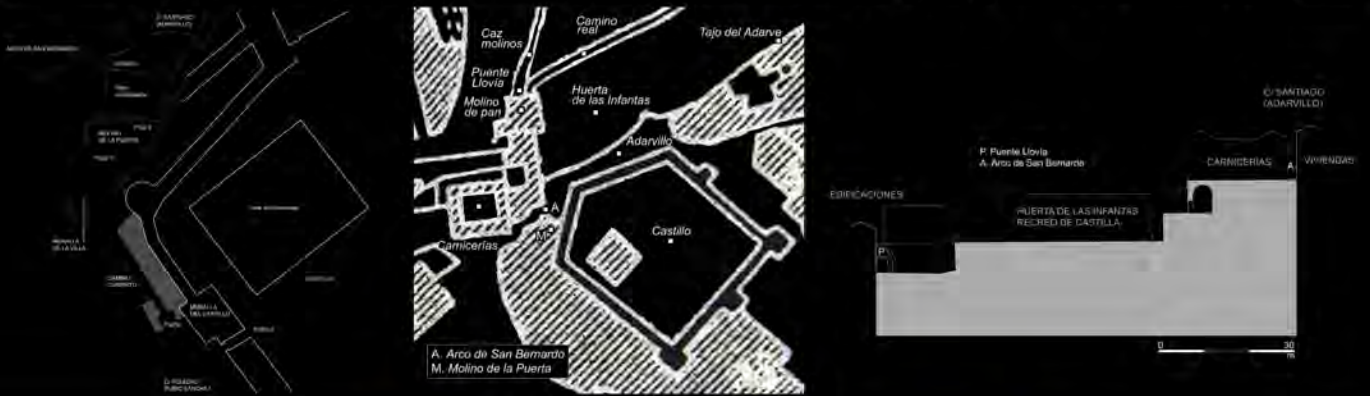
Esta puerta, que podemos fechar en la segunda mitad del siglo XV, no corresponde al recinto amurallado de la villa medieval (deriva de ello una confusión denominando algunos la misma como el Arco de San Bernardo), sino a un molino harinero cuyo caz tuvo que salvar el camino público que discurre bajo el mismo. Para ello se dispuso un paso abovedado practicable de cañón sobremontado por un arco ojival ciego de salmeres volados. Toda la fábrica está constituida con sillería de travertino, reutilizando en ocasiones el substrato geológico natural.

El valor histórico de esta estructura es muy elevado ya que es la única muestra de arquitectura civil monumental de finales de la Edad Media que se conserva en el casco urbano de la ciudad. Aquí comienza un itinerario peatonal acondicionado que discurre por el Bajo Adarve y que nos conducirá hasta la Puerta del Sol, en el barrio de la Villa.


Respecto a su funcionalidad, su propio toponimo, Puente Llovía, esta relacionado con el hecho de que al pasar por este arco abovedado "llovía", es decir, que se filtraba el agua que discurría por su parte superior conducida dentro de un caz de obra perfectamente configurado, que ha sido dejado al descubierto con motivo de unos trabajos de limpieza en 2007 y se ha mantenido en uso hasta el siglo XX.

La referencia más antigua que conocemos de la Puente Llovía está en las respuestas del Catastro del Marqués de la Ensenada de 1754, donde se dice que existía un molino de harina "en el sitio de la Puente Llovida". La Puente Llovía formaba parte del acueducto o caz inmediato a un molino harinero que aprovechaba la fuerza del agua para mover las dos piedras de las que constaba (en el siglo XVII). Y el paso abovedado conservado en la actualidad salvaba un camino público que debía mantenerse expedito en su paso.

Este camino aparece referido en un documento de 1550, como "camino real" y que servía de límite de la Huerta de las Infantas. Una vez pasado el vano del paso iniciamos el camino que nos conduce, por un ramal, a unos 250 metros, a la actual carretera A-340, cuyo trazado sigue el recorrido de la antigua colada a Almedinilla, camino de Alcalá la Real y Granada.



Fondo Europeo de Desarrollo Regional  
**UNA MANERA DE HACER EUROPA**



UNIÓN EUROPEA

Las operaciones de la EDUSI de Priego de Córdoba están cofinanciadas el 80% por el FEDER y el 20% por el Ayuntamiento

# CORREDOR VERDE BAJO ADARVE

## FLORA Y FAUNA DE LAS HUERTAS

### FLORA

Algunas **hierbas espontáneas no cultivadas** típicas de las huertas de la zona son las amapolas, jaramagos, malvas, avena loca, grama (muy difícil de erradicar), juncias, el pegajoso amor del hortelano (*Setaria adhaerens*), las también pegajosas lapas (*Galium sp.*), zapatitos de la Virgen (*Lamium amplexicaule*), etc. Algunas otras han sido recolectadas también a veces para el consumo humano (lenguazas, borajas, collejas, ortigas...) o para alimentar a conejos y pájaros (cerraña, verdolaga, etc.).

Hay otro grupo de hierbas espontáneas de los cultivos de verano de las huertas que proceden de zonas subtropicales y requieren bastante humedad y calor, tales como bledos o bregos (varias especies del género *Amaranthus*), el oloroso *Chenopodium ambrosoides*, el venenoso estramonio, la hierba carmin (*Phytolacca americana*), etc.

En las zonas más húmedas, como los bordes de arroyos y acequias aparecen colas de caballo, mentastro (*Mentha suaveolens*) y carrizos.

Otras hierbas no cultivadas que son curiosas y llamativas son las parásitas, como los jopos, que suelen parasitar a leguminosas como las habas y que presentan un largo tallo floral sin hojas, que no necesitan porque chupan su alimento de las raíces de sus huéspedes. Las cuscutas también son parásitas y presentan espesas marañas de hilillos que se enreden sobre los tallos de sus huéspedes y los perforan para aprovecharse de su savia.

### FAUNA

En relación a los **mamíferos**, algunos de la zona son plagas de las huertas ya que se alimentan de las plantas y causan destrozos con sus madrigueras y túneles (conejos, topillos, ratas y ratones, etc.). Otros son beneficiosos para el hortelano, como las musarañas y los murciélagos, que se alimentan de insectos. Algunos carnívoros que se internan con frecuencia en las huertas para cazar son comadrejas y zorros.

Aparecen **aves** que se alimentan principalmente de semillas, como jilgueros, pinzones y verderones. Otros son sobre todo insectívoros, como los mosquiteros, petirrojos, golondrinas, vencejos, aviones... Otras especies son más generalistas y se alimentan tanto de semillas como invertebrados (carboneros, gorriones, palomas, la invasora tórtola turca, etc.). Los estorninos, herrerillos y mirlos comen de todo (invertebrados, semillas y también frutos). Por la noche, podemos ver por estas huertas a los chotacabras cazando insectos y a los autillos y lechuzas cazando micromamíferos, pájaros, anfibios y reptiles.

También se observan **reptiles** como lagartijas, hispánica y la colilarga, serpientes como la culebra de escalera y un reptil muy curioso que parece una lombriz y excava túneles bajo tierra, alimentándose sobre todo de hormigas, la culebrilla ciega.

Dentro de los **arácnidos** los más llamativos son las grandes arañas lobo (familia *Lycosidae*) o la coloreada araña tigre (*Argiope bruennichi*), que suele construir sus grandes telarañas en las cercanías de acequias. También podemos encontrar escorpiones (durante el día refugiados debajo de las piedras), opiliones (son como arañas con patas muy largas) y muchas especies de pequeños ácaros, algunos de los cuales, como la temible "araña roja", son plagas de los cultivos.

Las cochinillas de la humedad, **crustáceos**, suelen aparecer bajo piedras y troncos, y algunas de cuyas especies se enrollan formando una bola.

Entre los **miriápodos** se presentan varias especies de ciempiés, como la escolopendra (de gran tamaño y picadura dolorosa) y también de milpiés.

**Insectos**, entre los más llamativos están las luciérnagas, grandes polillas como el Gran Pavón (*Saturnia pyri*), que antes era muy común y ahora es muy rara, la esfinge de la calavera (*Acherontia atropos*), cuyas larvas suelen alimentarse de las hojas de las patatas, o el taladro rojo (*Cossus cossus*), cuyas larvas causan muchos daños al alimentarse de la madera de los frutales. Mariposas como la de la col (*Pieris brassicae*) o la espectacular chupaleches (*Iphiclides feisthamedi*), cuyas larvas se alimentan de hojas de frutales. Grillos y saltamontes, de los cuales el más llamativo por su tamaño es la langosta egipcia (*Anacridium aegyptium*). El grillo topo o grillo cebollero (*Gryllotalpa gryllotalpa*), que excava túneles y come tubérculos y raíces. Las tijeretas, con llamativas pinzas al final de su abdomen. Además de una gran variedad de escarabajos, chinches, hormigas, moscas, avispas, abejas y abejorros (indispensables para la polinización de las plantas), etc. Entre las plagas de los cultivos, hay muchas especies de pequeño tamaño: pulgones (que son controlados por mariquitas y crisopas, por ejemplo), cochinillas, moscas blancas, etc.

Entre los **moluscos** aparecen varias especies de baldosas y caracoles, que se alimentan de plantas. Los más llamativos son el caracol sapúo (*Cornu aspersa*), de gran tamaño, y las cabrillas (*Otala lactea*).

También están presentes algunos **anélidos** que incluyen varias especies de lombrices, que airean el suelo y dan buena estructura al mismo.



Fondo Europeo de Desarrollo Regional  
UNA MANERA DE HACER EUROPA



UNIÓN EUROPEA

# CORREDOR VERDE

## BAJO ADARVE

### *TAJO NATURAL, ORIGEN DE UNA CIUDAD*

El carácter natural del tajo garantiza la defensa de la ciudad y, junto con el manantial de la Fuente de la Salud, hizo del emplazamiento en Priego de Córdoba un lugar ideal para el asentamiento humano.

En la Edad Media se refuerza con torres y murallas ampliando su carácter defensivo. Sobre el mismo tres fuentes, por las que el agua del Manantial de la Fuente de la Salud brota continuamente, sacian la sed del caminante.

### *EL TAJO Y LA MURALLA DEL ADARVE*

Priego de Córdoba se sitúa sobre una gran plataforma rocosa de travertino o toscó, de unos 20.000 años de antigüedad, que es una de sus señas de identidad en el paisaje. Esta estructura geológica ha sido formada por la precipitación del carbonato cálcico disuelto en las aguas procedentes de la Fuente del Rey, en un entorno rico en vegetación adaptada al medio acuático.

Esta plataforma presenta su frente más agreste al noreste, donde se muestra como un gran tajo (Tajo del Adarve) que alcanza una treintena de metros, convirtiéndose en una muralla natural de magníficas posibilidades defensivas. Tras la fundación del Priego medieval islámico a mediados del siglo VIII d.C. estas defensas comenzaron a ser mejoradas mediante su retallado y con la construcción de una muralla con torres que ha ido evolucionando hasta nuestros días con sucesivas reconstrucciones.

Las murallas medievales de Priego rodeaban el actual barrio de la Villa, núcleo fundacional de la ciudad islámica, incorporando el sector del Tajo del Adarve que actualmente se configura principalmente como un muro de contención de fábrica de travertino de cronología muy diversa debido a una acción histórica reparadora continua. En la obra conservada se yuxtaponen paramentos medievales, tanto islámicos como cristianos, con otros modernos y contemporáneos. Los dos cenadores son dos torreones medievales acondicionados como miradores, contruidos con un perfecto despiece de sillares y una cronología bajomedieval, y quedan restos de alguna torre más.

El estado de conservación de la muralla en el sector del Adarve es muy deficiente, con numerosas patologías que provocan pérdidas intermitentes, pero ininterrumpidas, de la fábrica, en ocasiones afectando a una gran superficie y volumen. Aunque se han realizado actuaciones muy puntuales de consolidación, la muralla está necesitada de una intervención global de conservación y restauración si no queremos perder este Bien Cultural para siempre.



Fondo Europeo de Desarrollo Regional  
**UNA MANERA DE HACER EUROPA**



UNIÓN EUROPEA

Las operaciones de la EDUSI de Priego de Córdoba están cofinanciadas el 80% por el FEDER y el 20% por el Ayuntamiento

# CORREDOR VERDE BAJO ADARVE

 USTED ESTÁ AQUÍ



Fondo Europeo de Desarrollo Regional  
**UNA MANERA DE HACER EUROPA**



UNIÓN EUROPEA

Las operaciones de la EDUSI de Priego de Córdoba están cofinanciadas el 80% por el FEDER y el 20% por el Ayuntamiento


La zona de huertas es predominante en este tramo del sendero, que pertenece al itinerario de la ruta urbana del Bajo Adarve. De una morfología caracterizada por un pequeño escalonamiento de huertas en el borde del macizo travertínico, con vegetación hidrófila ligada a las acequias principales.

La valoración agronómica que se desprende de la caracterización agroclimática es muy positiva para una gama variada de cultivos. Este clima es apto para cultivos de invierno, cebada, trigo, avena, etc. Para cultivos de primavera como girasol y para leñosos como vid, olivo, almendro, etc. Además, también es apto para cultivos como maíz, remolacha, algodón, hortalizas, melocotón, membrillo, etc. pero siempre apoyadas con riegos.

Aunque tradicionalmente el peso agrícola en el municipio de Priego de Córdoba se ha centrado en el cultivo del olivar, tiene también cierta importancia la producción de productos hortofrutícolas en zonas de vegas fluviales, así como por los parajes de Las Navas de Fuente Grande, La Moraleda y las huertas de los Adarves, situadas sobre el macizo travertino. Podemos observar cómo en toda esta zona se siembran pequeñas superficies de habas, lechugas, patatas, ajos, cebollas, tomates, pimientos, pepinos, melones, sandías y batatas, combinándolos en ocasiones con frutales como cerezos, manzanos, higueras, perales, granados, nogales y melocotoneros. Encontramos en las riberas de los ríos y acequias el membrillar, en terreno propio del bosque ribereño.

El valor paisajístico radica en la variedad de elementos que lo componen, tales como la aparición del curso del agua, identificado por la vegetación natural que lo acompaña, la existencia de zonas llanas donde un mosaico de aprovechamientos agrícolas aporta variedad cromática, y la ocupación de un espacio de huertas escalonadas en el adarve del primigenio asentamiento de la población de Priego de Córdoba.

Se puede destacar también el valor cultural derivado de la explotación tradicional de las huertas, que en su mayoría son de autoconsumo, siguiendo los ciclos que el clima dicta para la siembra y la recogida.



Fondo Europeo de Desarrollo Regional  
**UNA MANERA DE HACER EUROPA**



UNIÓN EUROPEA

Las operaciones de la EDUSI de Priego de Córdoba están cofinanciadas el 80% por el FEDER y el 20% por el Ayuntamiento